




















ORNÖKARTAN

TECKENFÖRKLARING

-  TELEFON
-  BUTIK
-  BENSIN
-  POST
-  VARV
-  NATURHAMN
-  ÅNGBÅTSBRYGGA
-  SOPMAJA
-  SÅG
-  GRUVA
-  RUIN
-  BYGDEGÅRD
-  KYRKA
-  PUB
-  BADPLATS
-  TENNIS
-  MINIGOLF
-  SOCKENSTUGA / MUSEUM
-  BUSS LINJE OCH ALLM. VÄG
-  BÅTLINJE
-  BILFÄRJA
-  WAXHOLMSBÅT RÄDDNINGSKRYSSARE

Övervägande helårsbebyggelse
Övervägande fritidsbebyggelse



HANINGE KOMMUN
stadsbyggnadskontoret

0 1 2 KM

Ö känd för spridning
Statens lantmäteriverk 82306-04